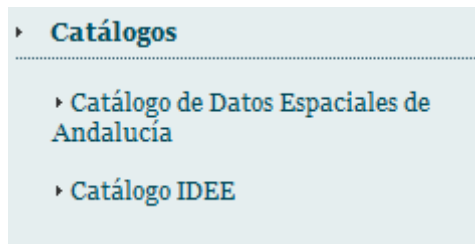


5.- CATÁLOGO DE BÚSQUEDA GENERAL

Desde el menú de navegación lateral podemos acceder a los servicios de Catálogo de la IDEAndalucía y de la Infraestructura de Datos Espaciales de España (IDEE).



Pulsando sobre **Catálogo de Datos Espaciales de Andalucía** (CDEA) accederemos a la búsqueda general.

Catálogo de Datos Espaciales de Andalucía

Búsqueda general

A Buscar un lugar en el mapa



B Buscar por coordenadas 

Introduzca los valores en los campos correspondientes:

	Norte: <input type="text"/>	Sur: <input type="text"/>
	Este: <input type="text"/>	Oeste: <input type="text"/>

Completamente incluido

El servicio de catálogo permite configurar la búsqueda mediante una o varias de las siguientes herramientas:

- A. Buscar un lugar en el mapa.**
- B. Buscar por coordenadas.**

Estas dos herramientas permiten configurar la búsqueda utilizando un mapa interactivo de Andalucía.

Catálogo de Datos Espaciales de Andalucía

Búsqueda general

A Buscar un lugar en el mapa



B Buscar por coordenadas

Introduzca los valores en los campos correspondientes:



Norte: Sur:
 Este: Oeste:









Completamente incluido

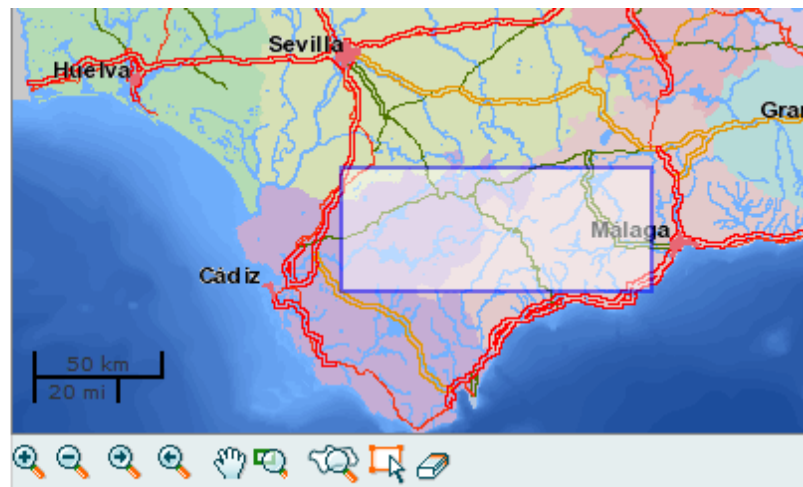
La sección del mapa cuenta con una barra de herramientas que permite al usuario localizar la zona geográfica exacta donde desea realizar la búsqueda.

La sección de coordenadas permite introducir los límites en los que se encuadrará la búsqueda, devolviendo como resultado aquellos elementos cuya geometría se encuentre incluida en parte o totalmente dentro de los límites. Han de introducirse coordenadas geográficas. En caso de tener referencias un formato UTM, se puede usar el software **Calar** para realizar la transformación. Si marcamos la casilla "**Completamente incluido**", sólo se encontrarán elementos cuya geometría este totalmente incluida en los límites proporcionados.

La barra de herramientas contiene las siguientes funcionalidades:



-  **Acercar vista.**
-  **Alejar vista.**
-  **Desplazar a la derecha.**
-  **Desplazar a la izquierda.**
-  **Desplazamiento libre:** permite pulsar sobre el mapa y arrastrar en la dirección que se desee.
-  **Navegación:** acerca la vista al recuadro seleccionado con el ratón.
-  **Restaurar mapa.**
-  **Recuadro:** permite dibujar un recuadro para obtener las coordenadas norte, sur, este y oeste. Estas coordenadas rellenarán los campos del apartado B (buscar por coordenadas). Veamos un ejemplo:




B Buscar por coordenadas

Introduzca los valores en los campos correspondientes:



Norte:	<input type="text" value="37.006154"/>	Sur:	<input type="text" value="36.503738"/>
Este:	<input type="text" value="-4.538436"/>	Oeste:	<input type="text" value="-5.968673"/>

Completamente incluido

- 
Limpiar: borra los recuadros dibujados.

C. Buscar por palabras:

En este apartado podemos introducir palabras clave para compararlas con los metadatos de la información espacial. Se puede buscar por cualquier campo, por título, palabra clave o resumen.

C Buscar por palabras

Cualquiera:	<input type="text"/>
Título:	<input type="text"/>
Palabra clave:	<input type="text"/>
Resumen:	<input type="text"/>

D. Buscar por fecha:

Permite especificar intervalos de fechas o fechas únicas para la búsqueda. Las fechas pueden ser de creación o de revisión de los metadatos. La interfaz incluye un calendario visual para realizar la selección de fechas.

D **Buscar por fecha**

Fecha Inicial: Fecha Final:

Tipo de fecha:

E **Buscar por categorías**

(Todas las categorías)

Lun	Mar	Mie	Jue	Vie	Sab	Dom
				1	2	3
4	5	6	7	8	9	10
11	12	13	14	15	16	17
18	19	20	21	22	23	24
25	26	27	28	29	30	31

E. Búsqueda por categorías:

Permite seleccionar la categoría concreta en la que se buscará.

E **Buscar por categorías**

(Todas las categorías)

- (Todas las categorías)
- Agricultura/Ganadería
- Atmósfera, climatología, meteorología
- Aguas interiores
- Biológico
- Comunicación de servicios
- Economía
- Estructura
- Imágenes, Mapas Base, Cobertura de la tierra
- Información geocientífica
- Inteligencia militar
- Límites
- Localización
- Medio ambiente
- Oceanos
- Planeamiento catastral
- Relieve
- Salud
- Sociedad
- Transporte

F. Buscar por proveedor:

Permite especificar el organismo o entidad del que proviene la información que queremos encontrar.

F Buscar por proveedor

(Todos los organismos)
(Todos los organismos)
Junta de Andalucía
Administrador de Infraestructuras Ferroviarias (ADIF)
Agencia Andaluza de la Energía. Consejería de Innovación, Ciencia y Empresa. Junta de Andalucía
Agencia Andaluza del Agua. Consejería de Medio Ambiente. Junta de Andalucía

Una vez configurada la consulta, pulsaremos el botón

buscar

A continuación, se muestra una lista con los resultados encontrados, en este caso al realizar una consulta por la categoría "**Agricultura / Ganadería**":

Resultados de la búsqueda

Número de resultados encontrados: **104** Número de resultados por página:

10

- **Cartografía de la finca Guzmán (IARA) en el Término Municipal de Lora del Río, Sevilla.**
[Localizar datos](#) | [Ver resumen](#) | [Ver información](#) | [Ver datos](#)
- **Densidad energética superficial procedente de los residuos generados por el sector del bovino y ovino intensivos**
[Localizar datos](#) | [Ver resumen](#) | [Ver información](#) | [Ver datos](#)
- **Registro de Maquinaria Agrícola**
[Localizar datos](#) | [Ver resumen](#) | [Ver información](#) | [Ver datos](#)
- **Anticipos de Algodón por municipio**
[Localizar datos](#) | [Ver resumen](#) | [Ver información](#) | [Ver datos](#)
- **Densidad energética superficial procedente del sector del porcino y del total ganadero**
[Localizar datos](#) | [Ver resumen](#) | [Ver información](#) | [Ver datos](#)
- **Objetos detectados en las áreas de los arrecifes artificiales en Andalucía**
[Localizar datos](#) | [Ver resumen](#) | [Ver información](#) | [Ver datos](#)
- **Zonas de Control de Ayudas por Superficie de la PAC de Andalucía, campaña 2003/2004**
[Localizar datos](#) | [Ver resumen](#) | [Ver información](#) | [Ver datos](#)

El listado de resultados permite visualizar tanto la información espacial resultante como sus metadatos mediante los controles situados debajo de cada resultado:

- **Localizar datos:** abre una nueva ventana donde se muestra un pequeño mapa de Andalucía sobre el que se representa la información encontrada.
- **Ver resumen:** muestra el resumen de la ficha de metadatos.
- **Ver información:** muestra la ficha de metadatos completa.
- **Ver datos:** muestra los datos del servicio.